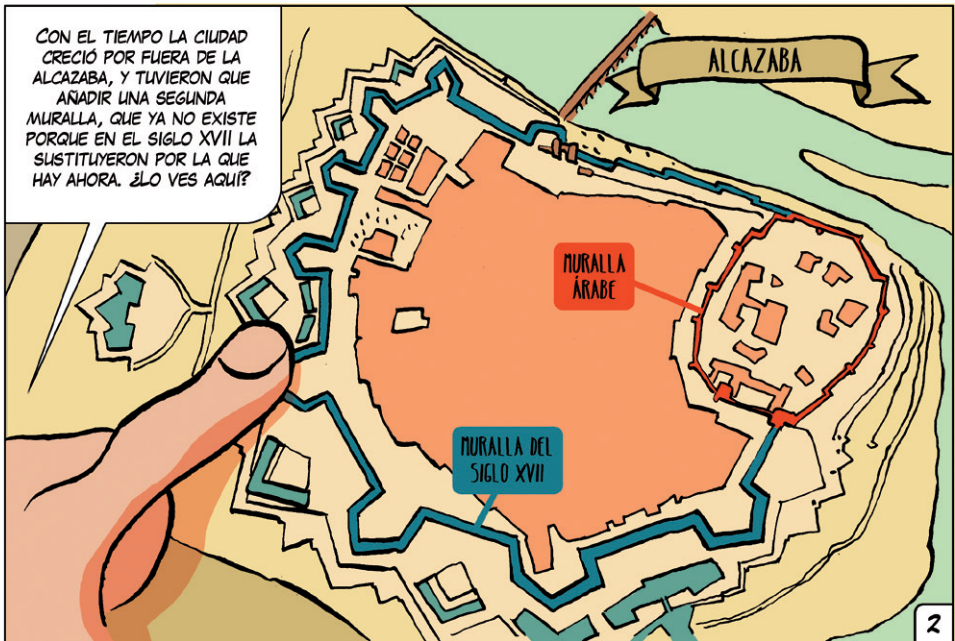



# DESCUBRIENDO LAS MURALLAS DE BADAJOZ




# UN PASEO POR LA MURALLA DE BADAJOZ






¿Y QUIÉN VIVÍA EN LA ALCAZABA?


EL REY MORO DE BADAJOZ, Y SU REINO LLEGÓ A SER TAN GRANDE QUE SE EXTENDÍA HASTA LISBOA.



¡HAAALAAA!



LUEGO EL REY CRISTIANO DE LEÓN CONQUISTÓ BADAJOZ EN EL AÑO 1230 Y LA ALCAZABA SE CONVIRTió EN UN CASTILLO.



¿PARA DEFENDERSE DE LOS MOROS?

NO, PARA DEFENDERSE DE PORTUGAL



COMO EL REY DE NUESTRA VECINA PORTUGAL TAMBIÉN QUERÍA LA CIUDAD, LOS CASTELLANOS CONSTRUYERON PARA PROTEGERSE TORRES MUY ALTAS.




TAMBIÉN HABÍA TORRES EN LAS CASAS DE DENTRO DEL CASTILLO. EL MUSEO ARQUEOLÓGICO ES LA ÚNICA QUE SE CONSERVA DE ESAS CASAS, AUNQUE ESTÁ EN PARTE RECONSTRUIDO.




¿Y LAS DEMÁS POR QUÉ ESTÁN TAN ROTAS?

PORQUE DESPUÉS HUBO MÁS GUERRAS Y LOS ENEMIGOS DE BADAJOZ TIRABAN BOMBAS PARA ROMPER LA MURALLA Y ENTRAR EN LA CIUDAD.







¡MIRA, ABUELO, DESPUÉS DE LA PUERTA YA NO HAY MURALLA!



ESO ES PORQUE LA CIUDAD HA SEGUIDO CRECIENDO Y HUBO UNA ÉPOCA EN QUE SE DECIDIÓ QUITAR PARTES DE LA MURALLA, PUES YA NO SON NECESARIAS. AQUÍ PUEDES VER LA PARTE DE LA MURALLA QUE YA NO SE CONSERVA.

SECCIÓN DERRUIDA

PUERTA DEL PILAR



¿Y SE VAN A SEGUIR QUITANDO PARTES DE LA MURALLA?

AL CONTRARIO, LA CIUDAD HA ENTENDIDO QUE DEBE PROTEGER Y RECUPERAR SUS MURALLAS Y SUS FUERTES Y ASÍ SE ESTÁ HACIENDO.



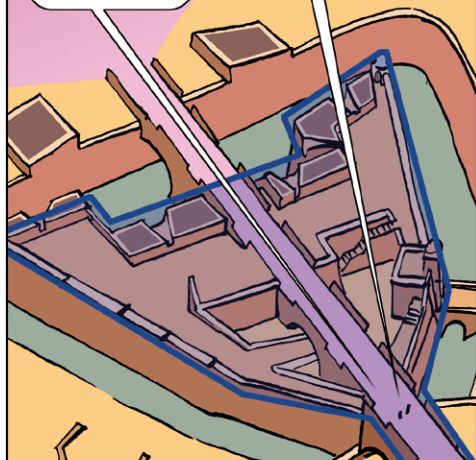
¿EL PUENTE TAMBIÉN TENÍA MURALLA?

ESTO ES UN FORTÍN, QUE ES COMO UN FUERTE PEQUEÑO, QUE ANTES SERVÍA PARA DEFENDER EL PUENTE Y LA PUERTA DE PALMAS.


LA GENTE LO LLAMA HORNABEQUE.

ESO ES PORQUE VISTO DESDE ARRIBA PARECE LOS CUERNOS DE UN TORO Y LOS ALEMANES, QUE TAMBIÉN HACÍAN FUERTES DE ESTE TIPO, LO LLAMABAN "HORNWERK", QUE SIGNIFICA ESO.

¡SÍ, ES VERDAD!



FÍJATE QUE AHORA EL PUEBLO PASA POR ENCIMA DEL HORNABEQUE, PERO ANTIGUAMENTE NO ERA ASÍ. POR ESA PUERTA DE ALLÍ ES POR DONDE SE SALÍA Y SE ENTRABA.




¿TE ACUERDAS QUE ANTES TE HABLE DE LOS FUERTES QUE HABÍA EN BADAJOZ? PUES ÉSTE ES EL MÁS GRANDE DE TODOS ELLOS. ES EL FUERTE DE SAN CRISTÓBAL.



¡SÍ, ES MUY GRANDE PERO ESTÁ MUY LEJOS...!




LOS FUERTES ESTABAN SIEMPRE ALGO ALEJADOS DE LA MURALLA. Y DENTRO HABÍA MÁS CAÑONES COMO ÉSTE PARA DISPARAR A LOS ENEMIGOS QUE SE ACERCABAN MUCHO A LA CIUDAD.





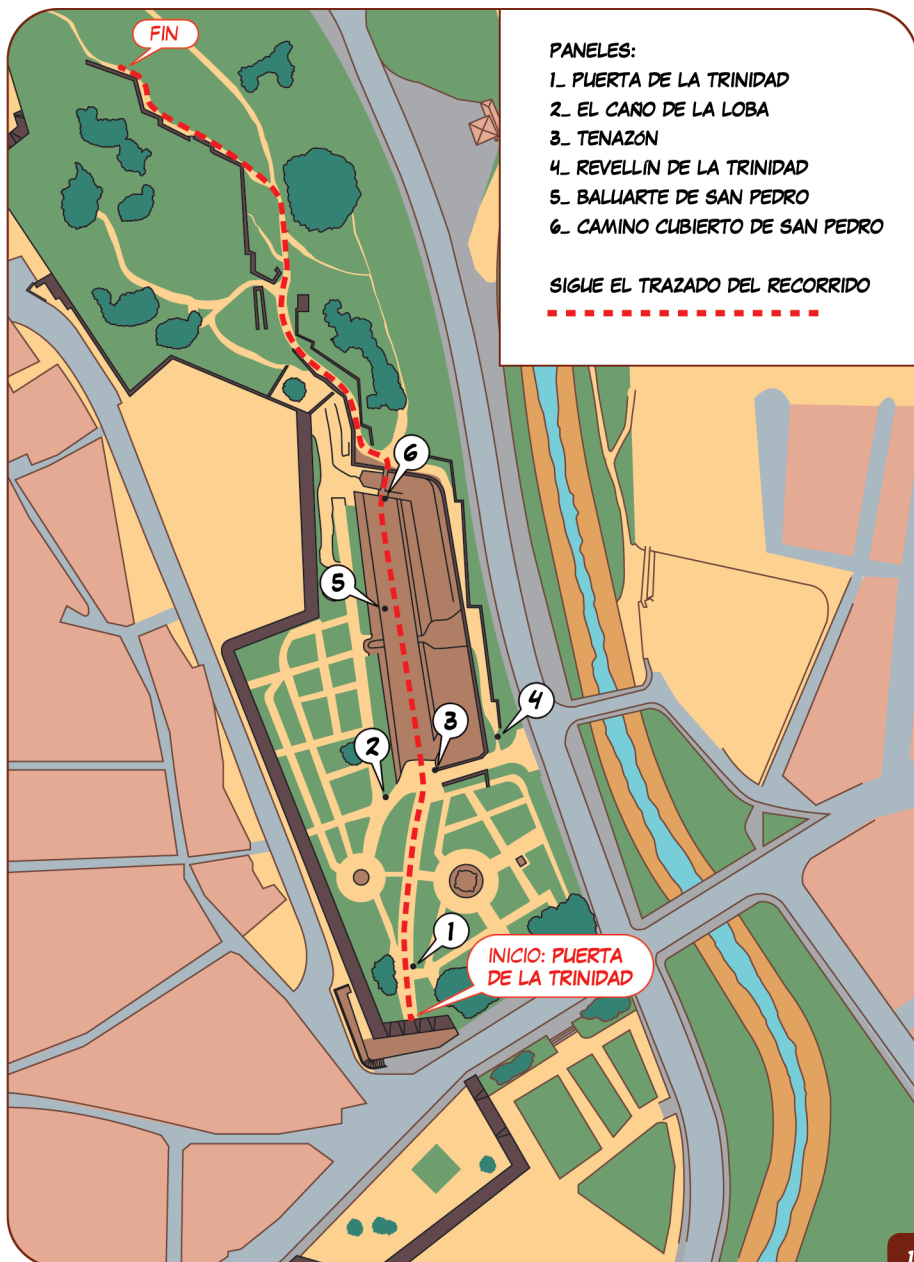




# UNA FORTALEZA BAJO EL JARDÍN

## Descúbrela en el Parque de la Trinidad

AQUÍ TIENES UN PLANO EN EL QUE SE INDICA EL RECORRIDO A REALIZAR Y DONDE PUEDES ANOTAR LAS PARTES DE LA FORTALEZA QUE VAYAS DESCUBRIENDO.




# La Puerta de la Trinidad

¿POR QUÉ SE LLAMA ASÍ LA PUERTA?

PORQUE EL BALLUARTE DONDE ESTÁ SITUADA SE CONSTRUYÓ ALREDEDOR DE UN CONVENTO QUE HABÍA AQUÍ, LLAMADO EL CONVENTO DE LA TRINIDAD.

ES COMO ESTE QUE ESTÁ DIBUJADO EN EL PANEL ¿VERDAD?

ASÍ ES. MARCA EN EL PLANO DÓNDE ESTABA EL CONVENTO.



CONVENTO DE LA TRINIDAD

MI ABUELO DICE QUE HOY LOS COCHES PASAN POR UNA CALLE QUE SE ABRIÓ EN LA MURALLA EN 1934. AYÚDAME A DIBUJAR EN EL PLANO POR DÓNDE IBA LA MURALLA.



EN LA PARTE INTERIOR DE LA PUERTA ESTÁ LA FECHA DE SU CONSTRUCCIÓN. FUERON LAS PRIMERAS OBRAS DE LA MURALLA MODERNA. BÚSCALA Y ANÓTALA AQUÍ.



**VOCABULARIO**

**PORTILLO:** PEQUEÑA PUERTA PARA EL PASO DE PERSONAS.

# El caño de La Loba



¿ABUELO, QUÉ HAY DETRÁS DE ESA PUERTA?

OBSERVA EL DIBUJO DEL PANEL Y DIBUJA EN EL PLANO POR DONDE IBA EL TÚNEL Y LO DESCUBRIRÁS.

¿Y POR QUÉ SE LLAMA DE LA LOBA?

NO SE SABE, PERO TE PROONGO QUE TE INVENTES UNA HISTORIA MUY, MUY, CORTA CON LA EXPLICACIÓN QUE TÚ QUIERAS.

POR TODA LA MURALLA HAY MÁS PUERTAS COMO ÉSTA. SI BUSCAS, ENCONTRARÁS OTRA MUY CERCA DE AQUÍ. A VER SI PUEDES ENTENDER LO QUE PONE EN LA PARTE DE ARRIBA Y LO ANOTAMOS AQUÍ.

**Feritazioan**  
**Historiala**  
**05**

**CAÑO DE LA LOBA**

Las murallas de granito que rodean a la zona de...  
 ...de la zona de...  
 ...de la zona de...

**EL CAÑO DE LA LOBA (Otro Briljo Antiko)**

...de la zona de...  
 ...de la zona de...  
 ...de la zona de...

**VOCABULARIO**  
**CAÑO:** UN PASADIZO PARA QUE LOS SOLDADOS PUEDAN CRUZAR RÁPIDAMENTE LA MURALLA.

# Revellín de la Trinidad

ESTE PUENTE LLEVA AL REVELLÍN. EN SU INTERIOR HAY UN ALBERGUE JUVENIL. EN EL DIBUJO DE ESTE PANEL SE VE COMO ERA. DIBÚJALO EN EL PLANO.



FÍJATE QUE HAY UNOS SOLDADOS QUE LO ATACAN Y QUE OTROS DENTRO LO DEFENDEN.

VAMOS A BUSCAR QUIÉNES SON ESOS SOLDADOS Y LO APUNTAMOS AQUÍ.

Y SI ENCUENTRAS CUÁNDO SE CONSTRUYÓ, APÚNTALO TAMBIÉN.



## REVELLÍN DE LA TRINIDAD 07

Populoso y conocido como Puente de San Roque, por situarse al otro lado de esta barriada, se denominó en un primer momento al Revellín de la Trinidad, por haberse edificado la estructura de la muralla del mismo con una 'X' al más completo de los tres revellines que aún se conservan, junto con el de San Roque y el de San Cosme.

En 1808 tras el dethrono del rey Carlos IV, Napoleón Bonaparte, como resultado de la ocupación española, ordenó el traslado de 2500 soldados de línea a Madrid para estar de guardia en la muralla.

Con la orden que se hacía desde el revellín se controlaba e abastecía las baterías de cañón de la plaza.

Otra de las misiones era la vigilancia y custodia del cuartel de Tolosa y Cuatro Barras y Madrid, que denominaron en la Revellín de la Trinidad. Fue atacada y saqueada durante el asedio francés en abril de 1812 por los franceses del Imperio napoleónico. La fortificación quedó casi en su totalidad para escapar las transformaciones urbanísticas que se realizaron en el barrio de la Trinidad.

### REVELLÍN DE LA TRINIDAD

El Revellín de la Trinidad es una fortificación que se construyó en el siglo XVIII para defender la plaza de San Roque.

Se trata de una estructura de muros que rodea un espacio central.

La fortificación fue construida por el arquitecto Juan de Villaverde.

El Revellín de la Trinidad es un ejemplo de la arquitectura militar del siglo XVIII.

La fortificación fue destruida durante la guerra civil española.

Actualmente se conserva en ruinas y es un lugar de interés turístico.

Se encuentra en el barrio de la Trinidad, en el distrito de San Sebastián.

El Revellín de la Trinidad es un lugar de gran importancia histórica.

Se trata de una estructura de muros que rodea un espacio central.

La fortificación fue construida por el arquitecto Juan de Villaverde.

El Revellín de la Trinidad es un ejemplo de la arquitectura militar del siglo XVIII.

La fortificación fue destruida durante la guerra civil española.

Actualmente se conserva en ruinas y es un lugar de interés turístico.

Se encuentra en el barrio de la Trinidad, en el distrito de San Sebastián.

El Revellín de la Trinidad es un lugar de gran importancia histórica.

Se trata de una estructura de muros que rodea un espacio central.

La fortificación fue construida por el arquitecto Juan de Villaverde.

El Revellín de la Trinidad es un ejemplo de la arquitectura militar del siglo XVIII.

La fortificación fue destruida durante la guerra civil española.

Actualmente se conserva en ruinas y es un lugar de interés turístico.

Se encuentra en el barrio de la Trinidad, en el distrito de San Sebastián.

El Revellín de la Trinidad es un lugar de gran importancia histórica.

Se trata de una estructura de muros que rodea un espacio central.

La fortificación fue construida por el arquitecto Juan de Villaverde.

El Revellín de la Trinidad es un ejemplo de la arquitectura militar del siglo XVIII.

La fortificación fue destruida durante la guerra civil española.

Actualmente se conserva en ruinas y es un lugar de interés turístico.

Se encuentra en el barrio de la Trinidad, en el distrito de San Sebastián.

El Revellín de la Trinidad es un lugar de gran importancia histórica.

Se trata de una estructura de muros que rodea un espacio central.

La fortificación fue construida por el arquitecto Juan de Villaverde.

El Revellín de la Trinidad es un ejemplo de la arquitectura militar del siglo XVIII.

La fortificación fue destruida durante la guerra civil española.

Actualmente se conserva en ruinas y es un lugar de interés turístico.

Se encuentra en el barrio de la Trinidad, en el distrito de San Sebastián.

El Revellín de la Trinidad es un lugar de gran importancia histórica.

Se trata de una estructura de muros que rodea un espacio central.

La fortificación fue construida por el arquitecto Juan de Villaverde.

El Revellín de la Trinidad es un ejemplo de la arquitectura militar del siglo XVIII.

La fortificación fue destruida durante la guerra civil española.

Actualmente se conserva en ruinas y es un lugar de interés turístico.

Se encuentra en el barrio de la Trinidad, en el distrito de San Sebastián.

El Revellín de la Trinidad es un lugar de gran importancia histórica.

Se trata de una estructura de muros que rodea un espacio central.

La fortificación fue construida por el arquitecto Juan de Villaverde.

El Revellín de la Trinidad es un ejemplo de la arquitectura militar del siglo XVIII.

La fortificación fue destruida durante la guerra civil española.

Actualmente se conserva en ruinas y es un lugar de interés turístico.

Se encuentra en el barrio de la Trinidad, en el distrito de San Sebastián.

El Revellín de la Trinidad es un lugar de gran importancia histórica.

Se trata de una estructura de muros que rodea un espacio central.


La fortificación fue construida por el arquitecto Juan de Villaverde.

El Revellín de la Trinidad es un ejemplo de la arquitectura militar del siglo XVIII.

La fortificación fue destruida durante la guerra civil española.

Actualmente se conserva en ruinas y es un lugar de interés turístico.

Se encuentra en el barrio de la Trinidad, en el distrito de San Sebastián.



## VOCABULARIO

**REVELLÍN:** UN FUERTE QUE ESTÁ DELANTE DE LA MURALLA, PARA DEFENDERLA MEJOR.

# Baluartes de San Pedro

ESTE GRAN SALIENTE QUE TIENE AQUÍ LA MURALLA ES UN BALUARTE. ÉSTE EN CONCRETO SE LLAMA BALUARTE DE SAN PEDRO.

EN ESA ESQUINA TIENE LAS MARCAS DE LAS BOMBAS QUE LE CAYERON.



**Fortificación abaluartada de BADAJOZ**

## BALUARTE DE SAN PEDRO

El baluarte de San Pedro es el único que se conserva en su totalidad. Fue construido en el siglo XVII por el arquitecto Juan de Herrera. Está situado en el extremo sur de la muralla de Badajoz. Fue destruido por los franceses en 1812 y reconstruido por los españoles en 1813. Actualmente se encuentra en ruinas y es un lugar de gran interés turístico.

En su origen, el baluarte tenía una forma de estrella y estaba rodeado por un fosato. Actualmente se encuentra en ruinas y es un lugar de gran interés turístico.

## BALUARTE DE SAN PEDRO

El baluarte de San Pedro es el único que se conserva en su totalidad. Fue construido en el siglo XVII por el arquitecto Juan de Herrera. Está situado en el extremo sur de la muralla de Badajoz. Fue destruido por los franceses en 1812 y reconstruido por los españoles en 1813. Actualmente se encuentra en ruinas y es un lugar de gran interés turístico.

## THE SAN PEDRO BASTION

The San Pedro Bastion is the only one that remains in its entirety. It was built in the 17th century by the architect Juan de Herrera. It is located at the southern end of the wall of Badajoz. It was destroyed by the French in 1812 and rebuilt by the Spaniards in 1813. It is currently in ruins and is a place of great tourist interest.

In its original form, the bastion had a star shape and was surrounded by a ditch. It is currently in ruins and is a place of great tourist interest.



ESPERO QUE AQUÍ NO HAYAN PINTADO LA MURALLA

SI ENCUENTRAS ALGUNA PINTADA, LE HACEMOS UNA FOTO Y SE LA MANDAMOS A TUS AMIGOS, EXPLICÁNDOLES POR QUÉ TENEMOS QUE CUIDAR LAS MURALLAS.

## VOCABULARIO

**BALUARTE:** UNA GRAN EXPLANADA SOBRE LA MURALLA, DONDE SE COLOCABAN LOS CAÑONES QUE DEFENDIAN LA CIUDAD.

# Camino cubierto de San Pedro

¿AQUÍ ES DONDE TERMINABA LA FORTIFICACIÓN?

NO, RECUERDA QUE EL CAMINO CUBIERTO RODEABA TODA LA MURALLA POR EL OTRO LADO DEL FOSO. FÍJATE EN EL DIBUJO COMO ERA. VAMOS A CRUZAR EL PUENTE A BUSCAR EL CAMINO CUBIERTO.



**Fortificación de San Pedro**

**CAMINO CUBIERTO DE SAN PEDRO 03**

La ciudad de San Pedro cubrió un espacio de terreno que se extendió por el lado sur de la muralla por el otro lado del foso. Fíjate en el dibujo como era. Vamos a cruzar el puente a buscar el camino cubierto.

El camino cubierto de San Pedro rodeaba toda la muralla por el otro lado del foso. Este camino era muy importante para los soldados que estaban en el camino cubierto.

En el camino cubierto de San Pedro había un camino que rodeaba toda la muralla por el otro lado del foso. Este camino era muy importante para los soldados que estaban en el camino cubierto.

**CAMINO CUBIERTO DE SAN PEDRO**

Este camino cubierto rodeaba toda la muralla por el otro lado del foso. Este camino era muy importante para los soldados que estaban en el camino cubierto.

**THE SAN PEDRO COVERED WAY**

This covered way surrounded the wall on the other side of the ditch. This way was very important for the soldiers who were in the covered way.

ABUELO, ALLÍ ARRIBA LA MURALLA TIENE LAS PAREDES RECTAS.



PORQUE LA MURALLA QUE SE VE ALLÍ ARRIBA ES MÁS ANTIGUA. ES LA DE LA \_\_\_\_\_ (APÚNTALO AQUÍ)



**VOCABULARIO**  
**CAMINO CUBIERTO:** UN CAMINO QUE RODEA A LAS MURALLAS, DONDE LOS SOLDADOS ESTABAN "A CUBIERTO" Y PROTEGIDOS DE LAS BALAS ENEMIGAS.